

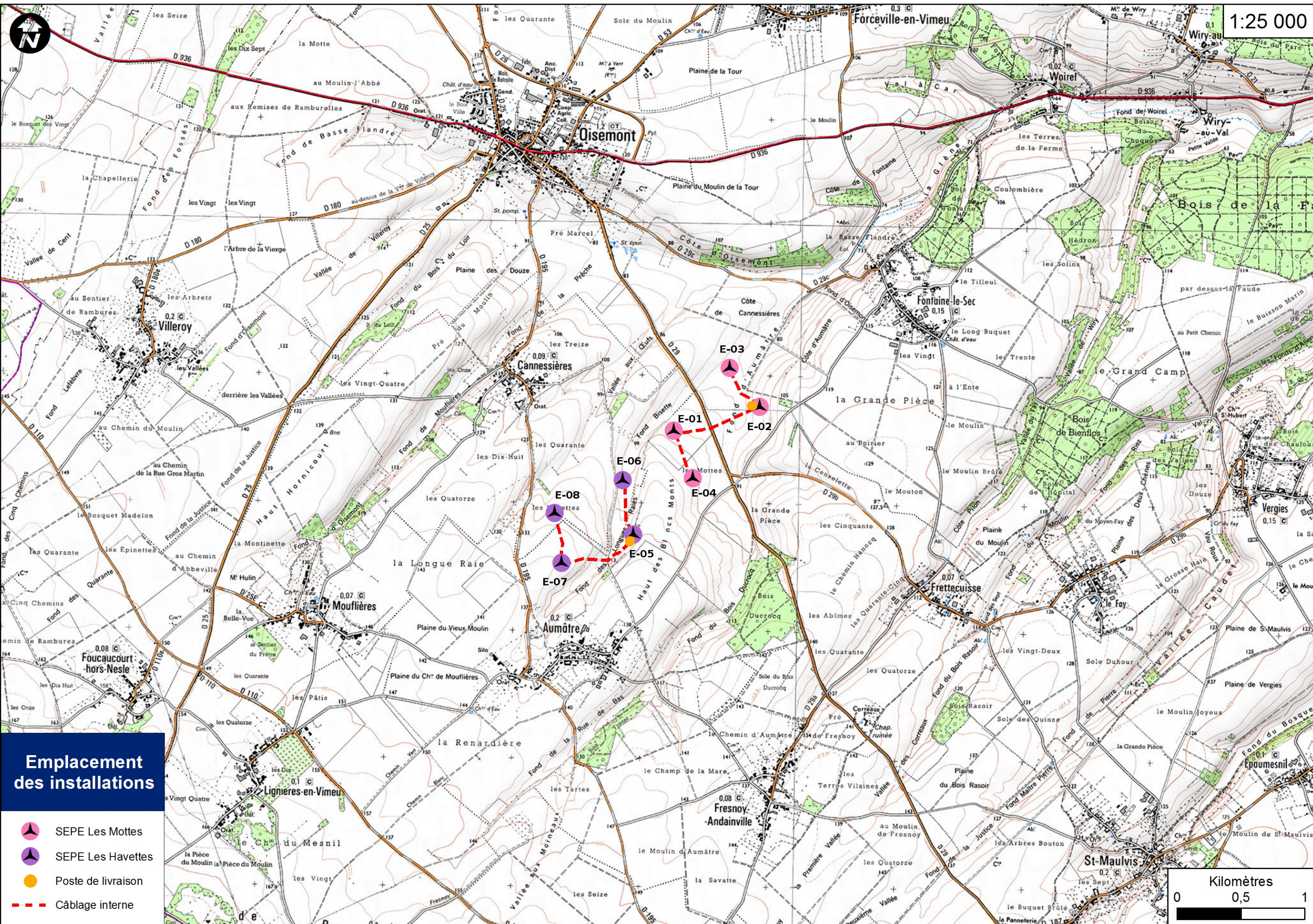
## **Cartes règlementaires – Fichier informatique 7**

### **SEPE Les Havettes**

AU-3 : Carte - échelle 1 : 25 000

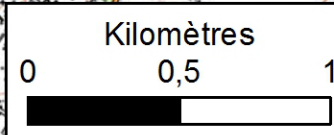
AU-4 : Plan des abords – (version papier échelle 1 : 2 500 format AO Joint au dossier)

AU-5 : Plan d'ensemble – échelle 1 : 1 000



### Emplacement des installations

-  SEPE Les Mottes
-  SEPE Les Havettes
-  Poste de livraison
-  Câblage interne



Plan réglementaire  
 échelle 1:2500 au format A0  
 Cf. fichier « 7.1\_plan\_2500ème\_A0\_1 »  
 ou version papier présente  
 dans le dossier physique.

CANNESSIERES

RD 195

E-06

E-08

E-05

E-07


SEPE  
LES HAVETTES










Plan de l'installation  
et de ses abords

- Rayon de 600m
- Limite communale
- Terrain agricole
- Habitation
- Bâtiment industriel commercial ou agricole
- Bois ou forêt
- Route départementale
- Chemin rural à créer
- Chemin rural à renforcer
- Cablage interne
- Accès machine
- Aire de grutage
- Aire de survol SEPE "Les Motès"
- Aire de survol SEPE "Les Havettes"
- Poste de livraison
- Parcelle cadastrale

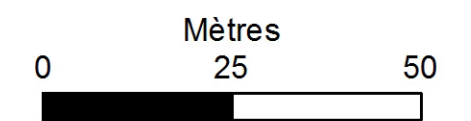
# SEPE LES HAVETTES

## Plan d'ensemble de l'éolienne E-05



-  Terrain agricole
-  Chemin rural à créer
-  Chemin rural à renforcer
-  Câblage interne
-  Accès machine
-  Aire de grutage
-  Aire de survol SEPE "Les Havettes"
-  Poste de livraison
-  Parcelle cadastrale

1:1 000



ZE01  
71

ZE01  
21

AUMATRE

ZE01  
72

ZE01  
29

ZE01  
30

ZE01  
31

ZE01  
32

ZE01  
18

ZE01  
19

ZE01  
20

ZE01  
33

ZE01  
36

ZE01  
77

# SEPE LES HAVETTES

## Plan d'ensemble de l'éolienne E-06



- Limite communale
- Terrain agricole
- Chemin rural à créer
- - Câblage interne
- ▨ Accès machine
- ▨ Aire de grutage
- Aire de survol SEPE "Les Havettes"
- Parcelle cadastrale

1:1 000

Mètres



CANNESSIERES

AUMATRE

ZB01  
26

ZB01  
16

ZE01  
64

ZB01  
17

ZB01  
18

ZB01  
3

ZE01  
21

ZB01  
19

ZE01  
74

# SEPE LES HAVETTES

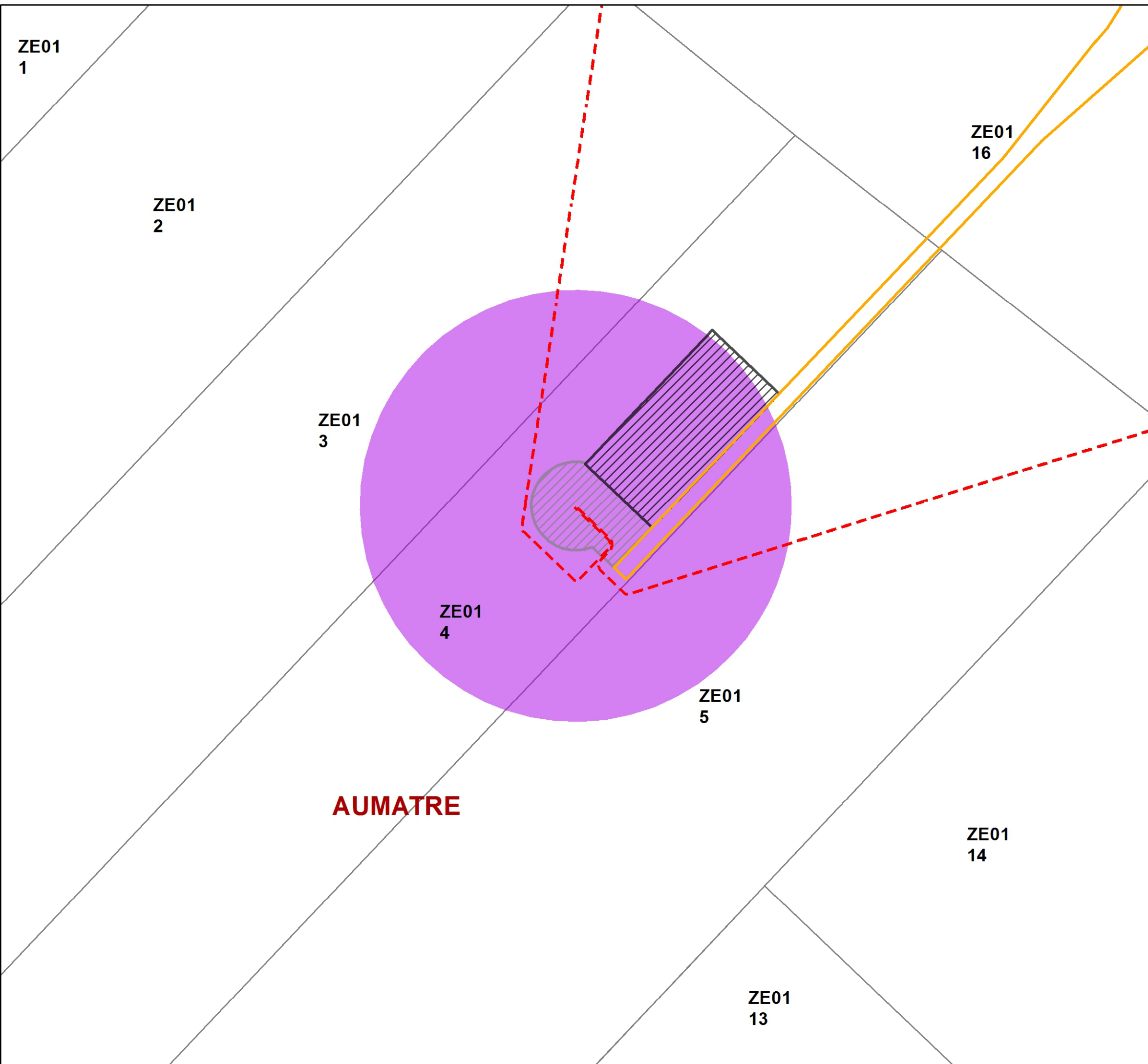
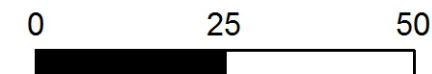
## Plan d'ensemble de l'éolienne E-07



- Terrain agricole
- Chemin rural à créer
- Câblage interne
- Accès machine
- Aire de grutage
- Aire de survol SEPE "Les Havettes"
- Parcelle cadastrale

1:1 000

Mètres



# SEPE LES HAVETTES

## Plan d'ensemble de l'éolienne E-08



- Limite communale
- Terrain agricole
- Chemin rural à créer
- - Câblage interne
- ▨ Accès machine
- ▨ Aire de grutage
- Aire de survol SEPE "Les Havettes"
- Parcelle cadastrale

1:1 000

Mètres



**CANNESSIERES**

**AUMATRE**

ZE01  
11

ZE01  
9

ZE01  
12

ZB01  
3

ZE01  
13

ZE01  
17

ZE01  
16